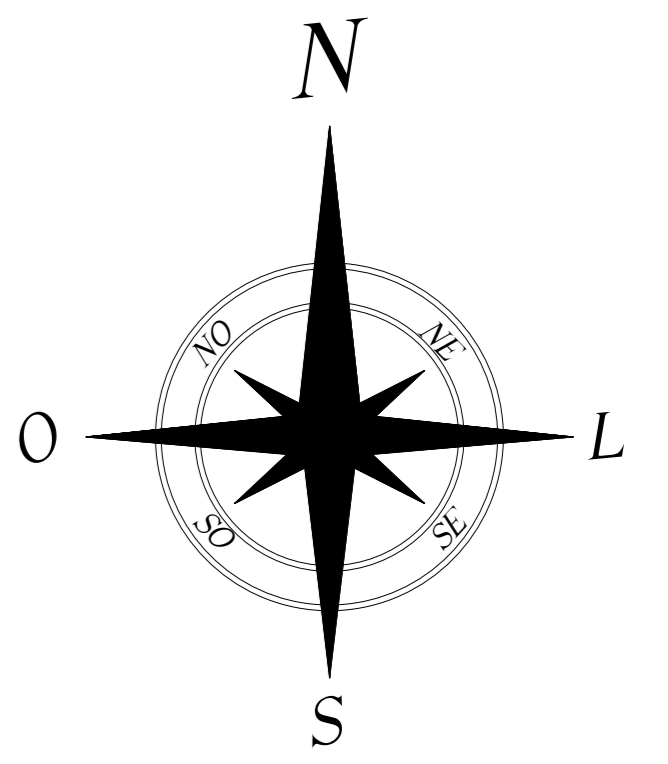
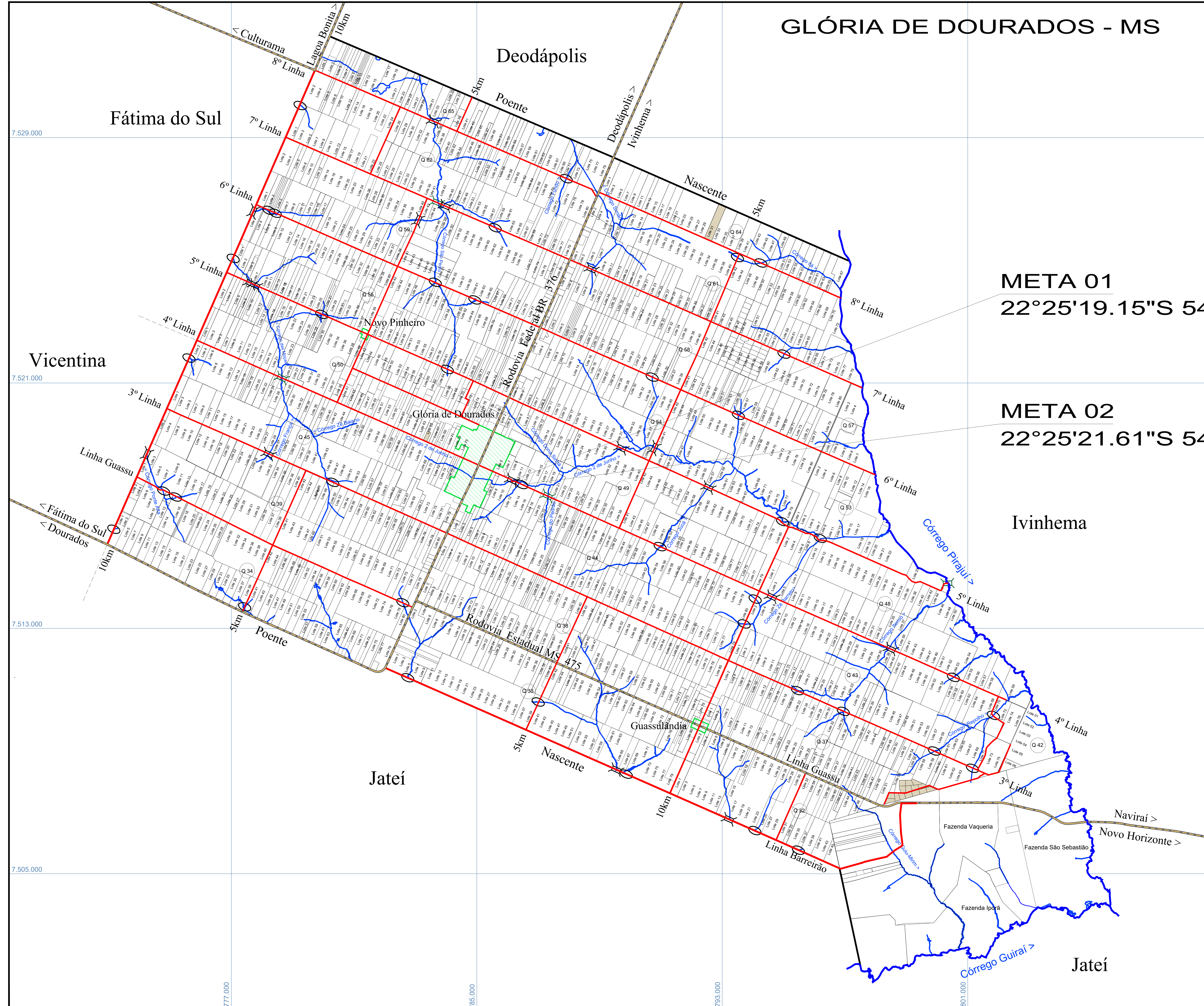


GLÓRIA DE DOURADOS - MS



Projeção UTM - Fuso 21 Sul Datum: SIRGAS 2000

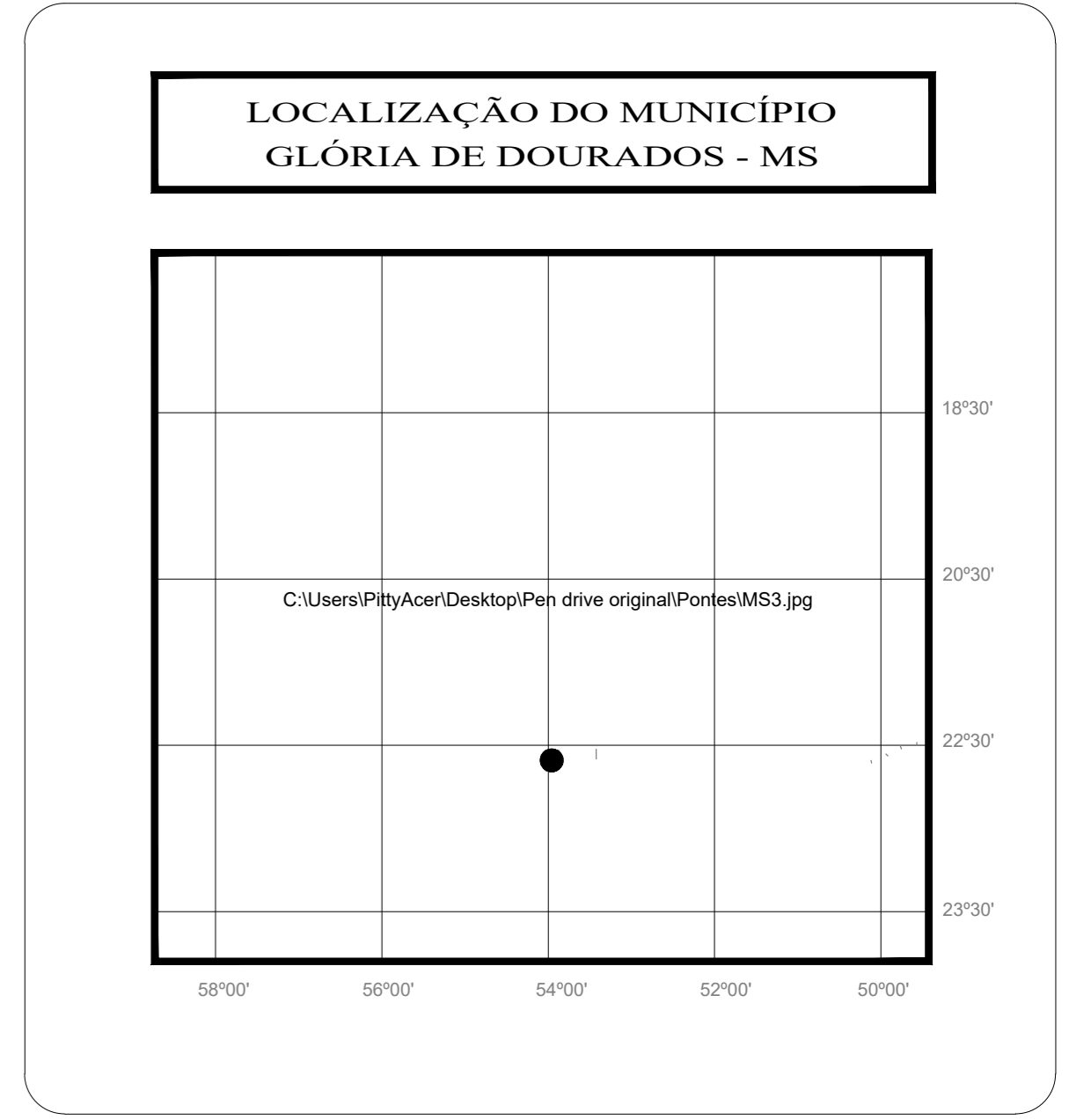


META 01
22°25'19.15"S 54°13'11.69"O

META 02
22°25'21.61"S 54°13'5.02"O

Observações:

- Levantamentos de campo entre o dia 20/06 e 20/12 de 2020.
- Dados confirmados pelo banco de dados SISCAR/IMASUL.
- Dados de imagem Satélite Cbers 2 INPE data junho/2020.



MAPA DE LOCALIZAÇÃO
PONTE 4ª LINHA NASCENTE
GLÓRIA DE DOURADOS - MS